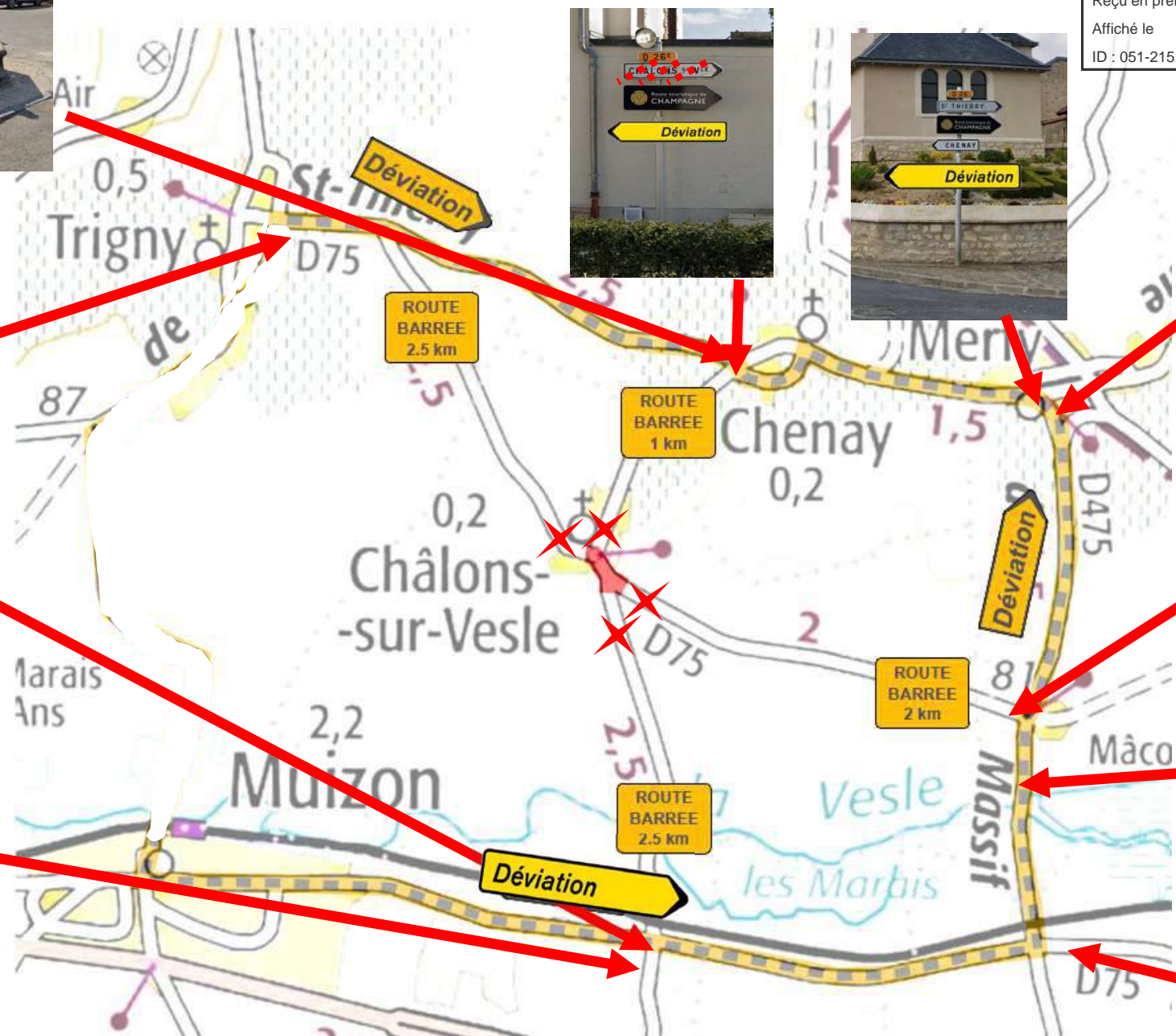
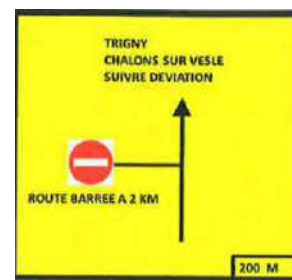
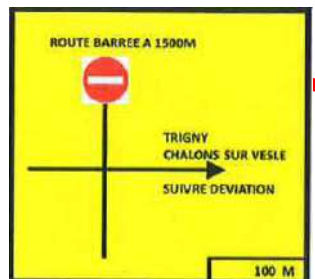





# Annexe 1 : Plan de signalisation temporaire – Phase 1

Envoyé en préfecture le 26/07/2021  
 Reçu en préfecture le 26/07/2021  
 Affiché le  
 ID : 051-215101023-20210726-A2021013-AR

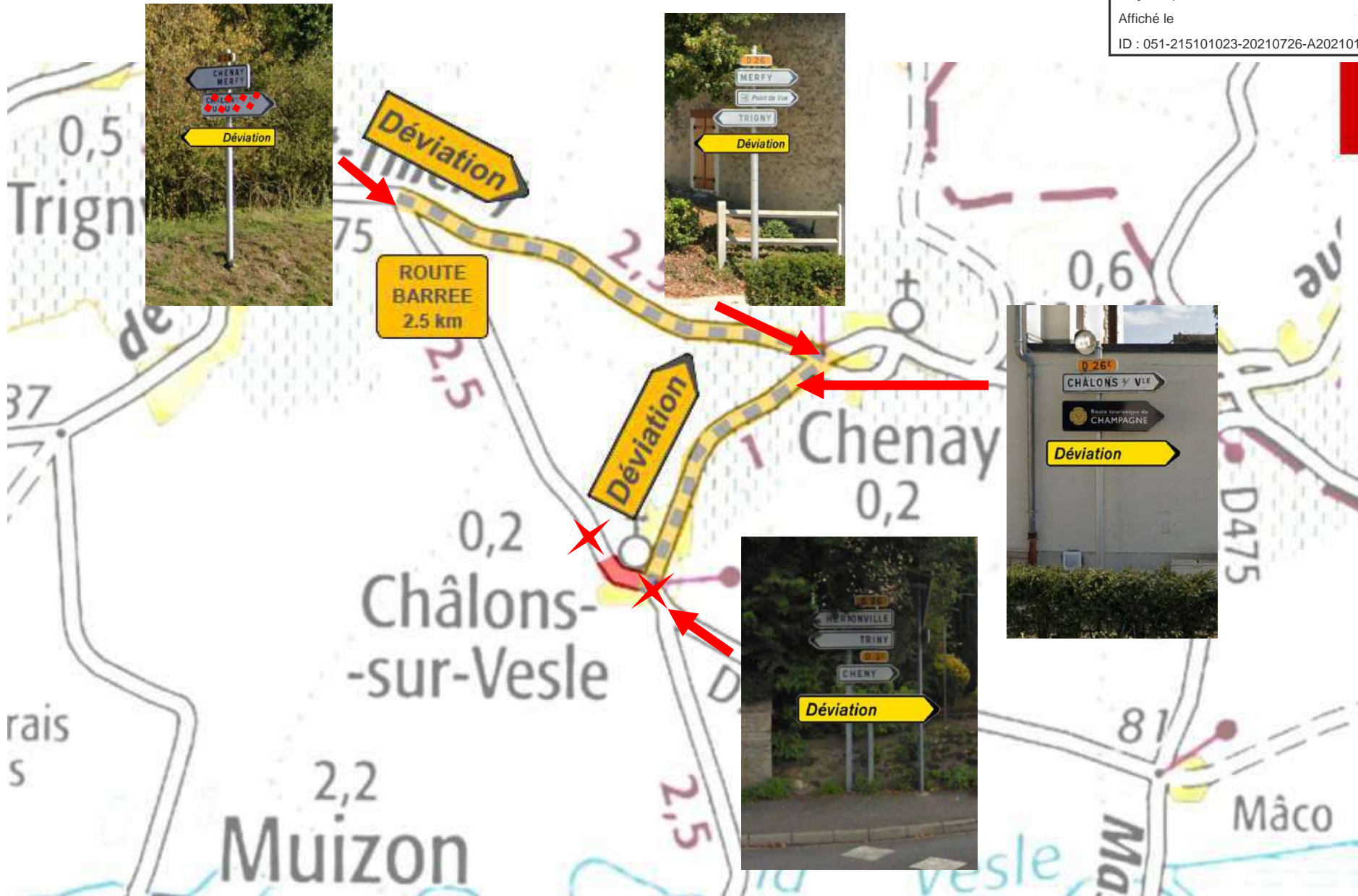


**Légende :**  
 itinéraire de déviation  
 localisation des travaux

 Barrage (K2 + B0 + K16) et pré-signalisation (route barrée à 300m + Travailleur + B14)

## Annexe 2 : Plan de signalisation temporaire – Phase 2

Envoyé en préfecture le 26/07/2021  
Reçu en préfecture le 26/07/2021  
Affiché le  
ID : 051-215101023-20210726-A2021013-AR



Légende :



itinéraire de déviation



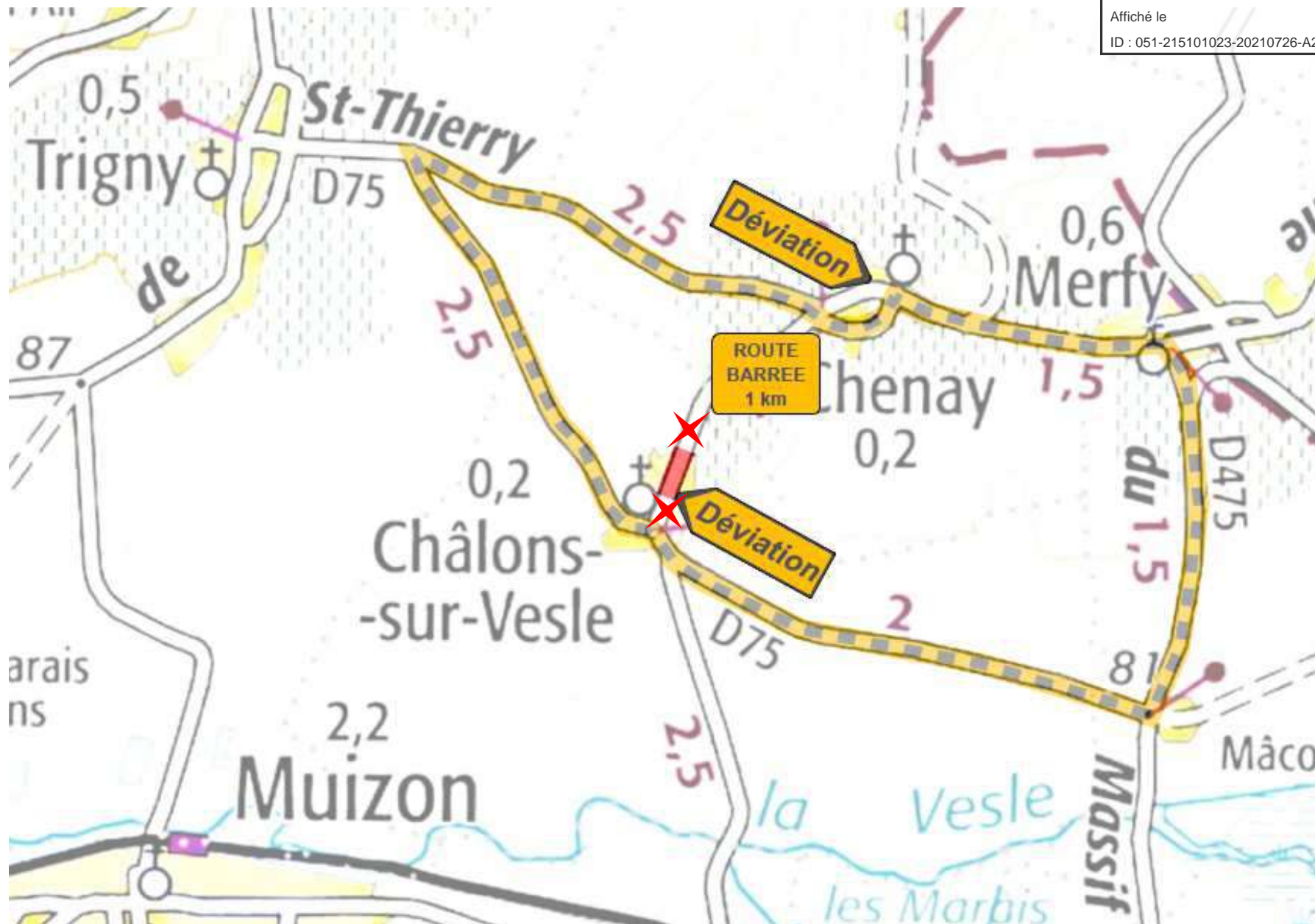
localisation des travaux



Barrage (K2 + B0 + K16)  
et pré-signalisation (route barrée à 300m + Travailleur + B14)

### Annexe 3 : Plan de signalisation temporaire – Phase 3

Envoyé en préfecture le 26/07/2021  
Reçu en préfecture le 26/07/2021  
Affiché le  
ID : 051-215101023-20210726-A2021013-AR



#### Légende :



itinéraire de déviation



localisation des travaux



Barrage (K2 + B0 + K16)  
et pré-signalisation (route barrée à 300m + Travailleur + B14)